


AMOUREUX DE LA PETITE REINE

L'Amicale Cyclo Germinoise vous propose de découvrir à vélo la campagne auboise à travers quelques châteaux. 7 parcours sont disponibles:

	Distance	Dénivelé	
n°1	51 km	330 m	Château de Villemeuruil
n°2	76 km	530 m	Château des Roises
n°3	101 km	810 m	Château de Vaux
n°4	78 km	480 m	Château de Vendeuve
n°5	52 km	220 m	Château de Droupt-Saint-Basle
n°6	108 km	625 m	Château de Dampierre
n°7	120 km	1045 m	Manoir de Rumilly




Château de Villemeuruil



Château des Roises



Château de Vaux



Château de Vendeuve



Château de Droupt-Saint-Basle



Château de Dampierre



Manoir de Rumilly

Pour plus de renseignements vous pouvez vous adresser au personnel du magasin **CYCLES CHAILLEY** (132 Bd de Dijon, 10800 Saint-Julien-les-Villas tel 03 25 82 45 21)
 Pour plus d'informations sur les châteaux (notamment les conditions de visite) vous pouvez consulter le site officiel <https://www.route-chateaux-aube.fr/>


AMICALE CYCLO GERMINOISE

Présentation

Randonnées cyclo permanentes «Les Germinoises des Châteaux»



Château de Droupt-Saint-Basle



Château de Villemereuil

Les randonnées cyclo permanentes sont ouvertes du 1^{er} octobre au 30 septembre.

Des parcours de 50 à 120 km à la découverte de châteaux dans l'Aube, avec la collaboration des Cycles Chailley.

7 parcours sont disponibles:

	Distance	Dénivelé	
n°1	51 km	330 m	Château de Villemeureuil
n°2	76 km	530 m	Château des Roises
n°3	101 km	810 m	Château de Vaux
n°4	78 km	480 m	Château de Vendevre
n°5	52 km	220 m	Château de Droupt-Saint-Basle
n°6	108 km	625 m	Château de Dampierre
n°7	120 km	1045 m	Manoir de Rumilly



Randonnées cyclo permanentes «Les Germinoises des Châteaux»

Règlement

Les randonnées cyclo permanentes sont ouvertes du 1^{er} octobre au 30 septembre.

7 parcours sont disponibles:

- n°1 51 km Château de Villemeureuil
- n°2 76 km Château des Roises
- n°3 101 km Château de Vaux
- n°4 78 km Château de Vendevre
- n°5 52 km Château de Droupt-Saint-Basle
- n°6 108 km Château de Dampierre
- n°7 120 km Manoir de Rumilly

Les lieux de départ et d'arrivée sont au bon vouloir de chacun. Les parcours ne sont pas fléchés. Les participants sont considérés comme étant en excursion personnelle. Ils doivent respecter le code de la route et être en condition physique suffisante pour effectuer le parcours choisi. Le port du casque est vivement conseillé ainsi que l'éclairage avant et arrière du vélo. Nous vous recommandons la plus grande prudence.

Les parcours et les feuilles de pointage sont disponibles :

- sur le site internet du Comité départemental de cyclotourisme de l'Aube (<https://codepaube-ffvelo.fr/>) à la rubrique A VELO DANS L'AUBE / Les permanents club
- au magasin Cycles CHAILLEY 132 boulevard de Dijon 10800 Saint-Julien-les-villas (cycles.chailley@gmail.com +03 25 82 45 21)

Le pointage est fait sur une feuille.

Pour être valide, la feuille de pointage doit être

- complétée des participants et des nom et prénom du capitaine de route et signée
- retournée au club organisateur pour validation avant le 15 octobre
 - au magasin Cycles CHAILLEY
 - chez Monsieur Patrick LUDWIG
35 rue de la Fontaine Saint-Martin
Echenilly
10120 Saint-André-les-Vergers
- accompagnée du montant des engagements correspondants

Engagements:

- 1€ pour les licenciés à la Fédération Française de Cyclotourisme
- 2€ pour les non licenciés

Classement:


- Parcours n°1 et 5 5 points
- Parcours n°2 et 4 10 points
- Parcours n 3 et 6 15 points
- Parcours n 7 20 points

Les points sont doublés pour chaque féminine.

Le classement sera effectué en fin de saison. Les clubs les mieux classés seront récompensés.

LES GERMINOISES DES CHATEAUX

Circuit N°1 Château de Villemereuil (51 KM Dénivelé 330 m)



Le château de Villemereuil de style Louis XIII a été construit par Jean-Jérôme Molé à partir de 1673. La famille Bonamy de Villemereuil occupe toujours les lieux. Les propriétaires ouvrent au public pendant les journées du patrimoine.

Communes traversées	N° des routes	Kilomètres parcourus
St Germain	Départ Comédie St Germain	
Lépine	D141	2
Laines aux Bois	D94	6,5
Souligny	D94	10,5
Bouilly		
Prudence pour la traversée de la RN77	D72	11,5
Roncénay	D190	15,5
Assenay	D109 D25	19
St Jean De Bonneval	D123	20,5
Lirey	D25	22,5
Machy	D25	25
Jeugny	D25	26,5
Les Maupas	D1	29,5
Le Beaucaron	D1 D109	31,5
Villy le Bois	D109	33,5
Villy le Maréchal	D109	37
Villemereuil	D123	39
Château de Villemereuil	A droite puis gauche rue du château	39,5
Bierne	D25 D25C	41
Savoie	D85E D85	42,5
St Léger	D85	45
Rosières	D85	18,5
St Germain	D21 Piste cyclable N77	51

Code de bonne conduite:

Respect du code de la route.
Respect des règles de sécurité.

Respect de tous les usagers de la route.
Respect de l'environnement.
Port du casque vivement recommandé.

LES GERMINOISES DES CHATEAUX

Circuit N°2 Château des Roises (76 KM Dénivelé 530 m)



Château vraisemblablement construit à la fin XVI^e siècle par Louis Madeil, seigneur de Bucey. Le château passa ensuite entre les mains de différentes familles, dont le marquis de Réaulx, seigneur de Coclois.

Après la Révolution française, le château fut affecté à un usage agricole qui s'est maintenu jusqu'au XX^e siècle. Les bâtiments ont beaucoup souffert mais conservent la configuration habituelle des gentilhommières fortifiées de la fin du XVI^e siècle, comme celle de Droupt-Saint-Basle.

Communes Traversées	N° des routes	Kilomètres parcourus
St Germain	Départ Comédie St Germain	
Lépine	D141	2
Torvilliers	D141	5,5
Montgueux	D141	11,5
Mesnil Vallon	D141	14
Macey	D15	16,5
Fontvannes	D15	20
Bucey en Othe	D15	23
Château des Roises	D15 A Droite	23,5
Le Chaast	D34	26,5
Vauchassis	D34	30
Haut de Sommeval	D34	37,5
Bouilly	D72	41,5
Roncenay	D190	45
Villy le Maréchal	D109	48
Villy le Bois	D109	51,5
La Vendue Mignot	D108	53
Cormost	D1	55
Voves	D1	59
St Thibault	D93	62
Isle Aumont	D93	63
Roche	D93	64
Moussey	D444 D25	66,5
St Léger	D85	70
Rosières	D85	73
St Germain	D21 N77 Comédie St Germain	76


Code de bonne conduite:

Respect du code de la route.
Respect des règles de sécurité.

Respect de tous les usagers de la route.
Respect de l'environnement.
Port du casque vivement recommandé.

LES GERMINOISES DES CHATEAUX

Circuit N°3 Château de Vaux (101 KM Dénivelé 810 m)



Cette majestueuse demeure, construite par Jacques d'Aubeterre en 1720, se dresse au milieu d'une vaste clairière, à l'extrémité d'une grande allée longue de plus de deux kilomètres.

Délaissé avant la Seconde Guerre mondiale, puis inhabité, le château connaît une longue déchéance. On y installe en 1970 un centre pour jeunes filles handicapées. En 2015, le domaine est acheté par Edouard Guyot. Pour la première fois, le château est ouvert au public et un lourd programme de restauration est enclenché.

Communes Traversées	N° des routes	Kilomètres parcourus
St Germain	Départ Comédie St Germain	
Lépine	D141	2
Torvilliers	D141	5,5
Prugny	D53	9,5
Vauchassis	D53	13
Haut de Sommeval	D34	20,5
Javernant	D34	23
Le Cheminot	D34	25
Crésantignes	D34	25,5
Jeugny	D34 D1	28
Château de Crogny	D34	35
Metz Robert	D34	36
Chaource	D34	39,5
Lantages	D443	45,5
Vougrey	D28 D81	47,5
Château de Vaux	D81	54
Fouchères	D81	57,5
Poligny	D49 D32 D81	65
Marolles lès Bailly	D49	66
Chauffour lès Bailly	D57	68,5
Montreuil / Barse	D57	73
Le Haut Chêne	D106	77
Renault	D1	80,5
Clérey	D1	82,5
St Aventin	D49 A	85,5
Verrières	D49	87,5
St Julien	D49 D21	93
Rosières	D21 N77	97
St Germain	Comédie St Germain	101


Code de bonne conduite:

Respect du code de la route.
Respect des règles de sécurité.

Respect de tous les usagers de la route.
Respect de l'environnement.
Port du casque vivement recommandé.

LES GERMINOISES DES CHATEAUX

Circuit N°4 Château de Vendevre (78 KM Dénivelé 480 m)



La construction du château de Vendevre remonte au IXe siècle sur le site d'un ancien prieuré près des sources de la Barse. En 1474 Louis XI fait don du château-fort à Charles de Chaumont d'Amboise, gouverneur de Champagne. Le château sera successivement vendu à la famille de Luxembourg, à Jean de Mesgrigny, et Gabriel Jean-Baptiste Pavée conseiller et secrétaire du roi. En 1872, Gabriel Pavée de Vendevre entreprend une nouvelle campagne de travaux et transforme les façades donnant au château son aspect actuel. En 1980, le château et une grande partie du parc sont cédés au Département l'Aube et à la commune de Vendevre-sur-Barse.

Communes Traversées	N° des routes	Kilomètres parcourus
St Julien	Départ Espace Grimont	
Verrières	D21 D49	6
St Aventin	D49	8
Clérey	D49	11
Villemoyenne	D49	15
Chappes	D49	17
Fouchères	D49	19,5
Courtenot	D49	22,5
Poligny	D214 D43	27,5
Villy en Trodes	D81	31
Vendevre /Barse	D81	39,5
Château de Vendevre	D39	40
Champs /Barse	D179	45
La Villeneuve au Chêne	D179	47
Briel / Barse	D28	51
Montiéramey	D43 D106	56
Montreuil / Barse	D106	59
Le Haut Chêne	D106	62
Renault	D1	65
Clérey	D1	67
St Aventin	D49 A	70
Verrières	D49	72
St Julien	D49 D21	78

Code de bonne conduite:

Respect du code de la route.
Respect des règles de sécurité.

Respect de tous les usagers de la route.
Respect de l'environnement.
Port du casque vivement recommandé.

LES GERMINOISES DES CHÂTEAUX

Circuit N°5 Château de Droupt-Saint-Basle (52 KM Dénivelé 220 m)



Le château de Droupt-Saint-Basle constitue une belle demeure seigneuriale de la fin du XVI^e siècle organisée en deux grandes cours, remaniée aux XVIII^e et XIX^e siècles. Aujourd'hui le château a retrouvé sa noblesse grâce à Jean-Pierre Paupe, aidé de proches, qui s'est évertué à le restaurer. Depuis il a été vendu à une personne de l'agglomération troyenne.

Visite possible sur demande.

Communes Traversées	N° des routes	Kilomètres parcourus
Les Ecrevolles	Départ Carrof Avenue des Tirverts	
Lavau	D78	2
Sainte-Maure	D78	2
Château de Sainte Maure	D78 Château sur la gauche	5
Vannes		6,5
Château de Vermoise	D78 sur la gauche	
Saint Benoît sur Seine	D78	9
Mergey	D78	11,5
Vllacerf	D78	13
Chauchigny	D78	16,5
Rilly Sainte Syre	D78	19
Château de Droupt Saint Basle	D14 puis 1ère à droite	23
Vallant Saint Georges	D20	27
Courlanges	D20	28,5
Saint Mesmin	D20	30
Savières	D20	34
Payns	D20	38
Saint Lyé	D20	41
Château de Barberey	D91 puis 1 ère à droite	44,5
Sainte Maure	D78	47
Lavau	D78	50
Les Ecrevolles	Arrivée Carrof Avenue des Tirverts	52

Code de bonne conduite:

Respect du code de la route.
Respect des règles de sécurité.

Respect de tous les usagers de la route.
Respect de l'environnement.
Port du casque vivement recommandé.

LES GERMINOISES DES CHATEAUX

Circuit N°6 Château de Dampierre (108 KM Dénivelé 625 m)



Le château est situé à l'emplacement d'une ancienne forteresse féodale dont il subsiste un magnifique châtelet carré du XVI^e siècle.

François Picot de Dampierre fait reconstruire le château entre 1657 et 1686 sur les plans de François Mansart. Après la mort du dernier Picot de Dampierre, tué en 1870, le domaine change de propriétaires. Puis en 1938, le baron d'Aligny, représentant d'une branche cadette des Picot, rachète la demeure.

Le corps de logis, isolé depuis la disparition des dépendances qui encadrait la cour d'honneur, doit son caractère à la sobriété de ses façades de pierre blanche et au profil de son grand comble à la Mansart particulièrement important.

Visite guidée possible sur rendez-vous

Communes Traversées		Kilomètres parcourus
Saint-Julien	Départ ancien Bowling	
Saint Parres aux Tertres	route de Baires	5
Belley	D86	7
Bouranton	D86	12
Mesnil Sellière	D86	15
Rouilly Sacey	D48	18
Bouy Luxembourg	D48	23
Onjon	D48	25,5
Longsols	D148	29,5
direction Magnicourt		
Château de Pougy	D148 à droite 2 ^e me à gauche D441	35
Verricourt	D441	37
Château de Coclois	D441	39
Nogent sur Aube	A droite D48	42,5
Morembert	D48, D56, D48 à droite	44,5
Vaucogne	D48	48
Château de Dampierre	D24 Château 1 ^{ère} à gauche	51
Lhuître	D9	55
Vinets	à droite D56 , à gauche D9	59,5
Saint Nabord	D9 , traverser la D441	66,5
Mesnil la Comtesse	D9	70
Montsuzain	D9 à gauche D8	79
Château de Charmont sous Barbuise	D86	85
Luyères	au stop à droite D5	88,5
Creney	au feu à gauche traverser D960 , D172	96
Villechétif	D172, D86	100
Saint Parres aux Tertres	route de Baires	103
Saint-Julien	Arrivée ancien Bowling	108

Code de bonne conduite:

Respect du code de la route.

Respect des règles de sécurité.


Respect de tous les usagers de la route.

Respect de l'environnement.

Port du casque vivement recommandé.

LES GERMINOISES DES CHATEAUX

Circuit N°7 Manoir de Rumilly (120 KM Dénivelé 1045 m)



Le village de Rumilly-les-Vaudes possède un charmant manoir du XVI^e siècle très bien conservé : Le Manoir des Tourelles.

Cette demeure mêlant les styles gothique et Renaissance a été bâtie entre 1520 et 1530 pour un riche marchand boucher de Troyes : Pierre Pyon. Après sa mort, les moines de l'abbaye de Molesme rachètent le Manoir.

En 1912 la commune fait l'acquisition du Manoir pour y installer ses bureaux et l'école communale.

Visite possible sur rendez-vous

Communes Traversées	N° des routes	Kilomètres parcourus
Saint Julien	Départ ancien Bowling	
Bréviandes	D93 rue des Vignottes	3,5
Buchères	D444	5
Roche	D444	8
Isle-Aumont	D93	8,5
Saint Thibault	D93	10
Voves	D93	13
Vaudes	D93	15
Manoir de Rumilly les Vaudes	D93	19,5
Jully sur Sarce	D28 D93	29
Château de Villemorien	D32	32
Arrelles	D32	36,5
Avirey-Lingey	D32	40
Château de Ricey-Bas	D142	47
Château de Gyé sur Seine	D70B D70	54
Loches sur ource	D70 D971 D103	62
Château de Chacenay	D103	69
Bertignolles	D103 D39A	71
Beurey	D199 D4 D39	80
Magnant	D135 D443	84
Villy en Trodes	D443 D63	89
Marolles lès Bailly	D81 D57	91
Chauffour lès Bailly	D57	95
Montreuil / Barse	D57	99
Le Haut Chêne	D57 D106	104
Renault	D1	108
Clérey	D1	109,5
St Aventin	D49 A	112
Verrières	D49	115
St Julien	D49 D21	120

Code de bonne conduite:

Respect du code de la route.
Respect des règles de sécurité.

Respect de tous les usagers de la route.
Respect de l'environnement.
Port du casque vivement recommandé.

Randonnées permanentes «Les Germinoises des Châteaux»

Feuille de pointage

Club :

Parcours :

Date :

	Nom	Prénom	Sexe
1			
2			
3			
4			
5			
6			
7			
8			
9			
10			
11			
12			
13			
14			
15			
16			
17			
18			
19			
20			

Nom et Prénom du capitaine de route :

Sommes versées :

Signature :

Départ et arrivée au bon vouloir de chacun. Les parcours ne sont pas fléchés.

Les participants sont considérés comme étant en excursion personnelle. Ils doivent respecter le code de la route et être en condition physique suffisante pour effectuer le parcours choisi. Le port du casque est vivement conseillé ainsi que l'éclairage avant et arrière du vélo. Nous vous recommandons la plus grande prudence.